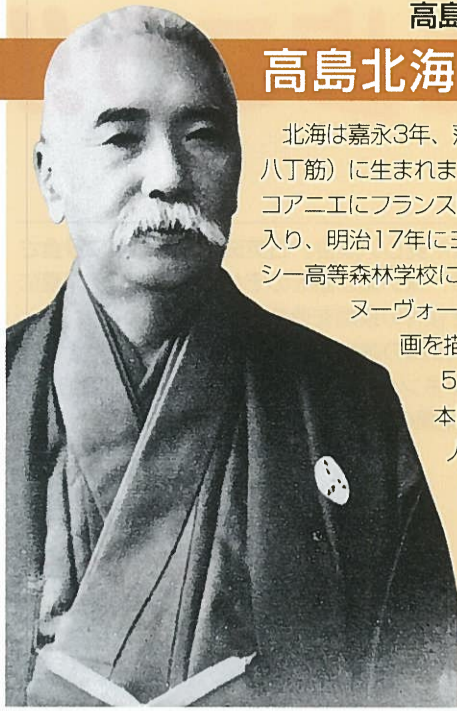


高島 北海 ● 嘉永3年(1850) - 昭和6年(1931)

高島北海と長門峡



北海は嘉永3年、藩医高島良台の次男として、江向八丁(現:江向八丁筋)に生まれました。明倫館に学び、維新後生野鉱山学校で、F.コアニエにフランス語・植物学・地質学等を選び、その後農商務省に入り、明治17年にヨーロッパへ派遣され、引き続きフランスのナンシー高等森林学校に留学、同21年に帰国しました。その間アール・ヌーヴォー・ナンシー派のエミール・ガレらに請われて日本画を描き、和風の繊細な美術様式を紹介しました。

53歳の時に画業への専念を決意、それ以降は日本画壇において指導的役割を果たしました。また友人らと共に長門峡を踏査して渓谷美を嘆賞し、「長門峡」という名称は、この時北海によって命名されました。その後長門峡開発のため、県内で画会を組織し、長門峡の真景を描き販売し、これによって得た17,600余円をそっくり建設費に充て、総延長約10km、幅約1mの探勝道路が整備されました。

萩阿武川温泉 ふれあい会館

阿武川ダム直下にある温泉施設です。男女の浴室が毎日交互に入れ替わり、周囲を広く取られた露天風呂は開放的で、家族風呂やサウナも完備しています。泉質はアルカリ性単純温泉で、やわらかく肌にやさしく、疲労回復の効果もありますので、ぜひ散策後にお立ち寄りください。また、宿泊施設としてバンガローや、キャンプ場も隣接しています。

- 入浴料/大人550円 小学生250円 小学生未満100円 (サウナ料金を含む)
- 利用時間/10:00~21:00 (受付~20:30)
- 定休日/火曜日 (祝日は営業)
- 電話番号/☎ 0838-54-2619
- URL/<https://hagiabugawaonsenpark.jimdofree.com/>



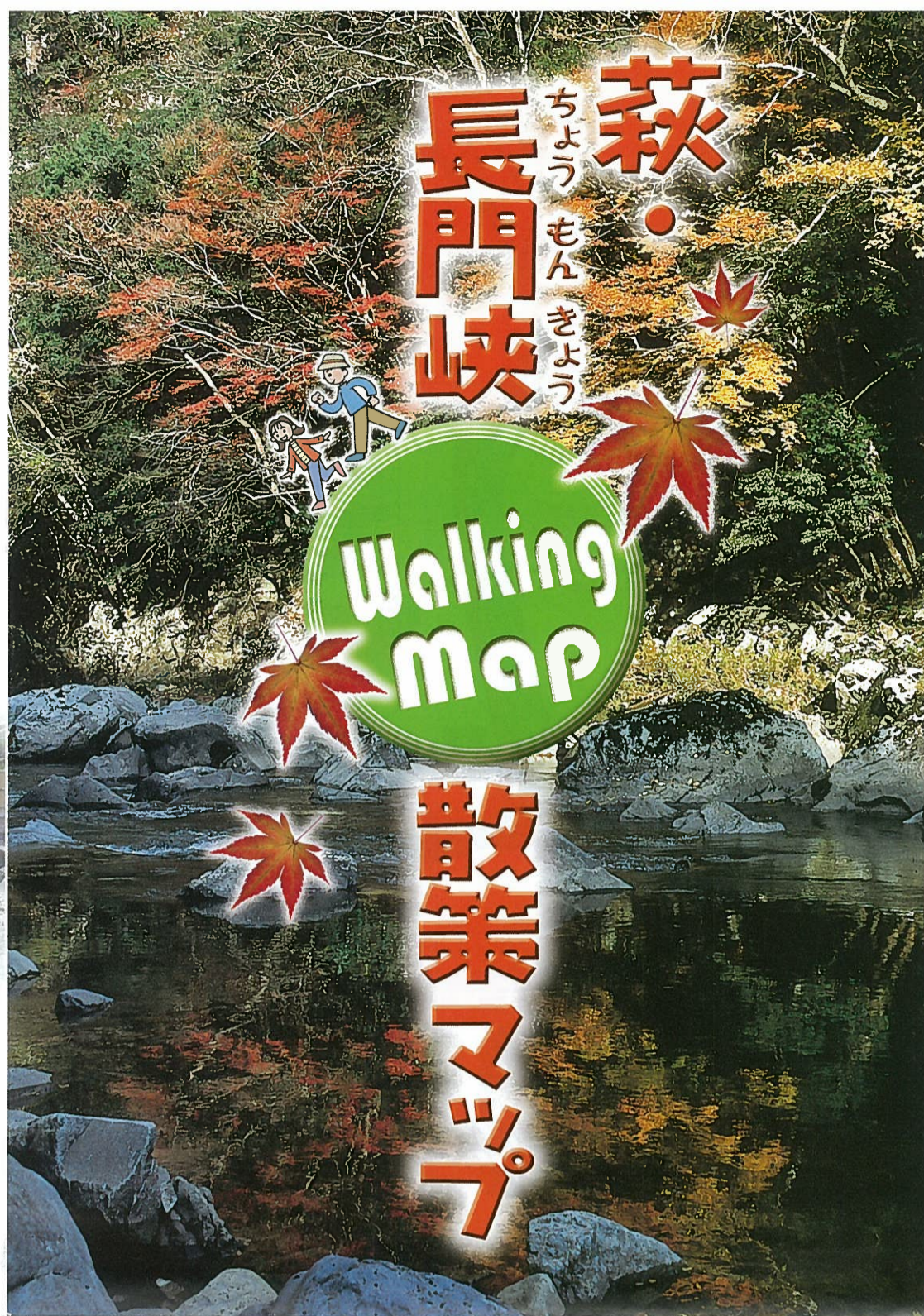
ふれあい会館
ホームページ

萩市観光課

〒758-0041 山口県萩市江向602 萩・明倫学舎3号館
☎ (0838) 25-3139
萩市観光協会公式ウェブサイト「HAGI」<https://www.hagishi.com/>

川上総合事務所 〒758-0141 山口県萩市川上4462-1 ☎ (0838) 54-2121

2023年8月現在

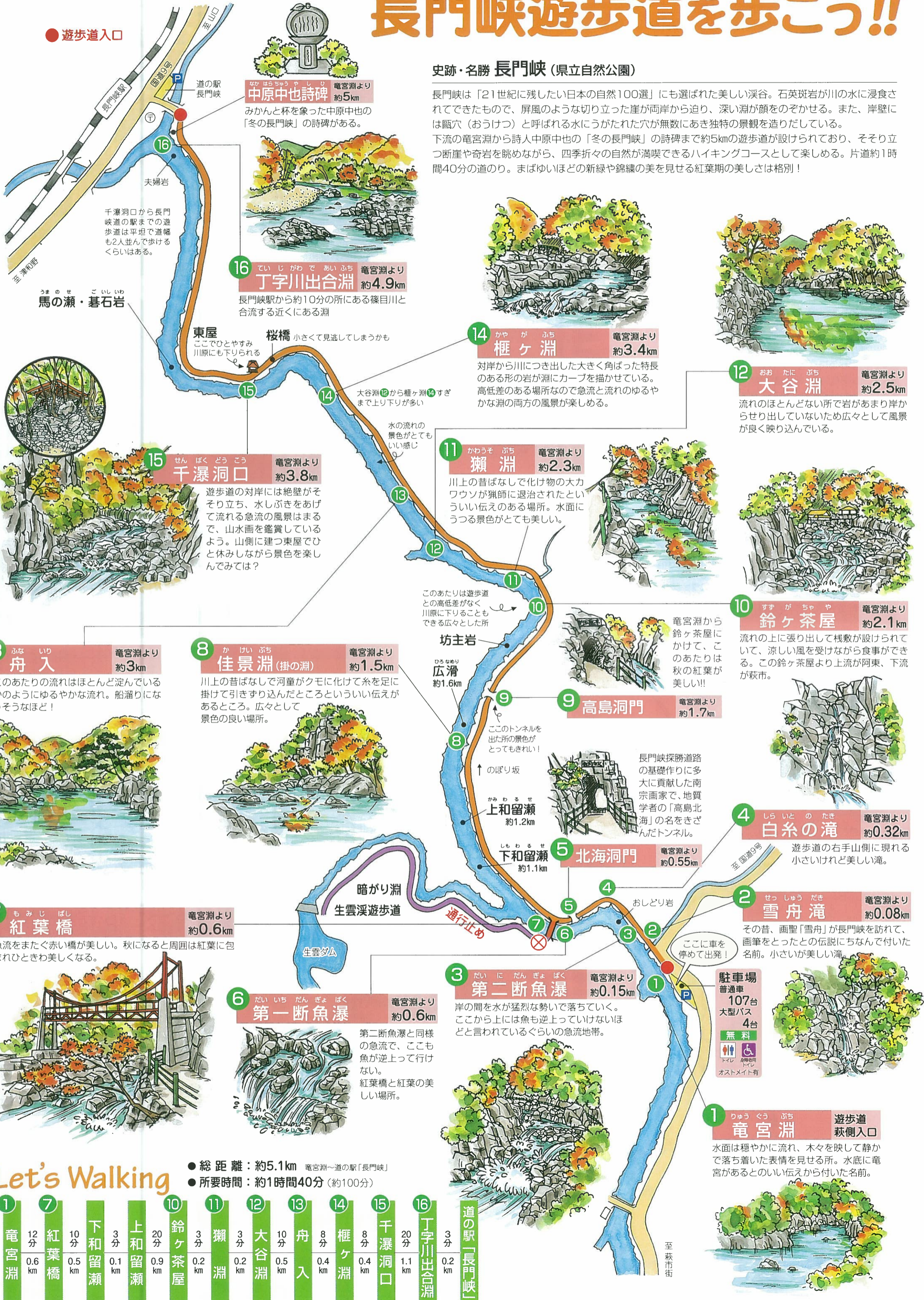


長門峡遊歩道を歩こう!!

史跡・名勝 長門峡 (県立自然公園)

長門峡は「21世紀に残したい日本の自然100選」にも選ばれた美しい深谷。石英斑岩が川の水に浸食されてできたもので、屏風のような切り立った崖が両岸から迫り、深い淵が顔をのぞかせる。また、岸壁には罅穴(おうけつ)と呼ばれる水にうたれた穴が無数にあき独特の景観を造りだしている。下流の竜宮淵から詩人中原中也の「冬の長門峡」の詩碑まで約5kmの遊歩道が設けられており、そそり立つ断崖や奇岩を眺めながら、四季折々の自然が満喫できるハイキングコースとして楽しめる。片道約1時間40分の道のり。まばゆいほどの新緑や錦繡の美を見せる紅葉期の美しさは格別!

● 遊歩道入口



16 中原中也詩碑 竜宮淵より約5km
みかんと杯を象った中原中也の「冬の長門峡」の詩碑がある。



16 丁字川出合淵 竜宮淵より約4.9km
長門峡駅から約10分の所にある篠目川と合流する近くにある淵




14 榎ヶ淵 竜宮淵より約3.4km
対岸から川につき出した大きく角ばった特長のある形の岩が淵にカーブを描かせている。高低差のある場所なので急流と流れのゆるやかな淵の両方の風景が楽しめる。



12 大谷淵 竜宮淵より約2.5km
流れのほとんどない所で岩があまり岸からせり出していないため広々として風景が良く映り込んでいる。



11 瀬淵 竜宮淵より約2.3km
川上の昔ばなしで化け物の大カワウソが獺師に退治されたといういい伝えのある場所。水面にうつる景色がとても美しい。



10 鈴ヶ茶屋 竜宮淵より約2.1km
流れの上に張り出して棧敷が設けられていて、涼しい風を受けながら食事ができる。この鈴ヶ茶屋より上流が阿東、下流が萩市。



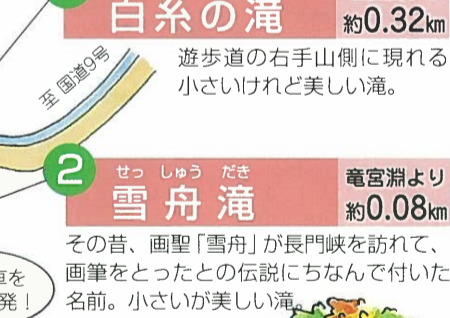
9 高島洞門 竜宮淵より約1.7km
竜宮淵から鈴ヶ茶屋にかけて、このあたりは秋の紅葉が美しい!!



4 白糸の滝 竜宮淵より約0.32km
遊歩道の右手山側に現れる小さいけれど美しい滝。



5 北海洞門 竜宮淵より約0.55km
長門峡探勝道路の基礎作りに多大に貢献した南宗画家で、地質学者の「高島北海」の名をきざんだトンネル。



2 雪舟滝 竜宮淵より約0.08km
その昔、画聖「雪舟」が長門峡を訪れて、画筆をとったとの伝説にちなんで付いた名前。小さいが美しい滝。




3 第二断魚瀑 竜宮淵より約0.15km
岸の間を水が猛烈な勢いで落ちていく。ここから上には魚も逆上っていけないほどと言われているぐらいの急流地帯。



7 紅葉橋 竜宮淵より約0.6km
急流をまたぐ赤い橋が美しい。秋になると周囲は紅葉に包まれひととき美しくなる。



6 第一断魚瀑 竜宮淵より約0.6km
第二断魚瀑と同様の急流で、ここも魚が逆上って行けない。紅葉橋と紅葉の美しい場所。



1 竜宮淵 遊歩道 萩側入口

Let's Walking

● 総距離：約5.1km 竜宮淵～道の駅「長門峡」
● 所要時間：約1時間40分 (約100分)

1	竜宮淵	12分	0.6km
7	紅葉橋	10分	0.5km
10	下和留瀨	3分	0.1km
11	上和留瀨	20分	0.9km
12	鈴ヶ茶屋	3分	0.2km
13	瀬淵	3分	0.2km
14	大谷淵	10分	0.5km
15	舟入	8分	0.4km
16	榎ヶ淵	8分	0.4km
	千瀑洞口	20分	1.1km
	丁字川出合淵	3分	0.2km

道の駅「長門峡」

至 萩市街