

萩

观光指南



江戸時代の地図
可以照原样使用的城市

彻底地沉浸于
在悠闲的时间中
培育出来的
历史,文化和风景之中

萩市官方网站 <http://www.city.hagi.lg.jp/portal/>

萩市观光协会官方网站“萩之闲庭信步” <http://www.hagishi.com/>

自己看、自己走、发现之旅



萩

HAGI

萩的城市是一个没有屋顶的广阔的博物馆=“全城博物馆”。请尝试一下一边感受着历史与传统，一边漫步于舒适空间的感觉。

将敌人赶至其中，
并让其迷惑

键曲

地图③⑬

这是城下町特有的结构，采用一些独特的设计来迷惑并追击攻入城下的敌人。道路的左右两边用高高的土墙围起，道路也故意作成像迷宫一样的弯曲的形状。位于口羽家住宅旁边的键曲为了保存古味，其道路仍保持着未铺装的状态，别名被称为“追逐之路”。

地址：地图③萩市堀内 地图⑬萩市平安古



日本最大级别的高丽门

北边的正门

地图⑤

北边的正门建于藩政时代，是与中间的正门

和平安古的正门一道被作为从城下进入三之丸的城门而设置的。平成16年（2004）复原的正门是带有旁门的高丽门，结构为切妻造（山型结构），使用本瓦葺技术（古瓦和新瓦相结合的修缮古代建筑的技术），本柱间距5.9米，高7米，这是日本最大级别的高丽门。

地址：萩市堀内



不可错过的萩之新景点

萩博物馆

地图④

位于堀内重要传统建筑群保存地区内的萩博物馆是“全城博物馆”的核心设施，于平成16年（2004）开馆。结合“萩”这一主题，收集保管并陈列着与自然、历史、民俗、产业、美术工艺等有关的资料。此外，还陈列着许多书信、甲，道中三弦等与高杉晋作有关的资料，通过这些来介绍晋作的短暂而辉煌的一生。从它的外观来看，凸棱的墙与银黑色的瓦呈现出完美的结合，充分体现出高雅与美丽的气质。与传统建筑群保存地区的氛围非常般配。

地址：萩市堀内 电话：0838・25・6447

费用：大人500日元 高中生・大学生300日元 小学生・初中生100日元 时间：9点~17点（入馆时间为16点30分之前） 休息日：无

自己看、自己走、发现之旅

追寻历史的浪漫

萩城遗址 (指月公园)

带有四季面孔的休息空间

萩城遗址 (指月公园) 地图①

萩城由毛利辉元于庆长9年（1604）在指月山脚建造，所以别名也被称为指月城。它是一座平山城（在平原上的山丘上建的城），由本丸，二之丸，三之丸以及诸九组成。明治7年（1874），天守阁与矢仓等建筑全部被拆除，现在只有石墙和护城河的一部分还保持着昔日的姿态。这一带被指定为国家的历史遗迹。在旧本丸遗迹中修建纪念历代藩主的志都岐山神社时，总面积约20万平方米的境内土地曾被作为指月公园加以建设。到了春天，会有包括只有在萩市才被知晓的绿吉野在内的约600余株染井吉野樱花争奇斗艳。它们被指定为县的自然纪念物。

地址：萩市堀内 电话0838・25・1826 费用：大人210日元 小学生初中生100日元 时间：4月~10月 8点~18点30分 11月~2月 8点30分~16点30分 3月 8点30分~18点 休息日：无



- 循环路线巴士：向东循环路线（松阴先生）
向西循环路线（晋作君）
公共汽车站
- 停车场
 - 收费停车场
 - 公共厕所
 - 能使用轮椅的洗手间
 - 观光向导
 - 观光咨询处
 - 传统建筑群保存地区
 - 邮局
 - 加油站
 - 自行车出租
 - 文化设施
 - 公共设施
 - 其他设施
 - VISIT JAPAN观光咨询处



萩八景游览船

地图②

游览路线以指月桥为起点，先通过萩城遗址旁的水渠进入桥本川主流，然后在河面上眺望堀内传统建筑保存地区以及平安古传统建筑保存地区的武士宅院，是一个大约40分钟左右的往返路线。乘坐缓慢移动的游览船，听着船工的介绍，从河面上一定能欣赏到与平时不同的萩之魅力。

萩八景游览船乘船处

地址：萩市堀内 电话0838・25・1750（观光协会地图-P5）电话0838・25・3139（观光课）费用：大人1,200日元 小学生以下3岁以上600日元 时间：3月~10月 9点~17点（受理到16点为止，最后一班为16点20分）11月 9点~16点30分（受理到15点10分为止，最后一班为15点30分）

萩城遗址・萩城城下町区域地图





白色的墙壁与凸棱的墙壁
是美丽的城下町的象征

菊屋家的住宅 地图⑨

曾作为萩藩的御用商人的富商菊屋家的宅院建于江户时代前期，曾作为幕府巡见使的住宿处被当作驿站旅馆使用。宅地内建有许多仓库和附属小屋，其中的主屋，本藏，金藏，米藏，釜场这5栋被指定为国家的重要文化遗产。

地址：萩市吴服町 电话0838・25・8282
费用：大人500日元 初中生高中生300日元
小学生200日元
时间：8点30分～17点15分
休息日：12月31日



昔日的喧闹，
脚步声仿佛由远而近地传来
众多的历史遗迹与文化遗址……
让人情不自禁地想走一走这历史名城

“萩城遗址・萩城下町区域”推荐观光路线

萩博物馆

步行3分钟 骑自行车1分钟

北边的正门

步行1分钟 骑自行车1分钟

旧益田家的物见矢屋

步行2分钟 骑自行车1分钟

旧周布家的长屋门

步行1分钟 骑自行车5分钟

萩城遗址（指月公园）

步行4分钟 骑自行车2分钟

旧厚狭毛利家 萩宅院的长屋

步行4分钟 骑自行车2分钟

天树院墓地

步行3分钟 骑自行车1分钟

在“萩城遗址・萩城下町区域”，至今仍保持着古时风貌的城镇与历史遗迹以及文化遗产汇聚在一起，现在即便是拿着江户时代的绘图也能自如地行走游览。以萩博物馆为中心，在了解了萩的历史和文化之后再走上街头，可以进一步享受步行游览的快乐。

萩城下町

▲ 步行10分钟 骑自行车5分钟

平安桥

▲ 步行6分钟 骑自行车3分钟

键曲

▲ 步行1分钟 骑自行车1分钟

口羽家的住宅

▲ 步行7分钟 骑自行车3分钟

向田益田氏旧宅的土墙

在漫漫岁月里 传递着时代的家

旧久保田家的住宅 地图⑧

从事吴服销售和酿酒业的久保田家建于江户时代后期，主屋，门，墙，离开主屋的单独面向旧御成道，与菊屋家的宅院形成对峙状态。两家的主屋是面对面的，与高度较低的菊屋家主屋不同，旧久保田家的主屋在屋顶里设有仓库和佣人的卧室，也就是所谓“厨子二阶”（二楼的天花板较低的建筑）结构，所以高度较高。两者的不同很好地反映了各自修建时的时代特色。从幕府末期到明治前期的建筑在构思创意，构造与技术方面都很出色，同时也很好地反映了酿酒业繁荣的时代背景，是构成历史遗迹萩城下町的极其重要的建筑物之一。这里有导游常驻，进行内部设施的介绍。

地址：萩市吴服町 时间：9点～17点 休息日：无 观览费用 100日元 / 次

江户时代的地图可以照原样使用的城市

萩城城下町区域



维新三豪杰中的一人

木户孝允的旧宅 地图⑩

天保4年（1833）出生，是萩藩医生和田昌景的长子，因为后来成了桂家的养子，所以桂小五郎这个名字也是众所周知。木户孝允从出生之后直至嘉永5年（1852）前往江户的20年一直是在这个家度过的。这个旧宅很好地保留了孝允出生时的房间和庭院等的昔日的状态，可以通过它了解当时藩的医生的生活方式，所以被指定为国家的历史遗迹。这里有导游常驻，进行内部设施的介绍。

地址：萩市吴服町 休息日：无
观览费用100日元 / 次 9点～17点



巡游萩之历史与名胜

萩城城下町 地图⑥ 周边

萩城下町被指定为国家的历史遗迹，其布局为围棋棋盘状，武士的宅院与町家的宅院一家挨着一家。这样的布局一直保持至今，很好地反映了昔日的情景。城下町里有一些被称为菊屋横町，伊势屋横町，江户屋横町的小路。曾是萩藩御用商人的富商菊屋家，还有高杉晋作的诞生之地，木户孝允的旧宅，青木周弼的旧宅，以及有着凸棱形墙壁的土藏，门，土墙等都汇集于此地。

地址：萩市吴服町・南古萩

成立奇兵队的 幕府末期的风云儿

高杉晋作的诞生之地

地图⑦

天保10年（1839）年出生，是萩藩大组士高杉小忠太的长子，于安政4年（1857）开始去松下村塾读书。在旧宅里陈列着晋作的照片和书籍等，宅院中有一口井，曾用于他自己创作的刻有俳句的碑以及给初生的婴儿洗澡。



地址：萩市南古萩 休息日：无
观览费用100日元 / 次 9点～17点

曾担任过藩的医生 荷兰医学的学者之家

青木周弼的旧宅 地图⑪

享和3年（1803）出生在周防大岛郡，是地下医生青木玄栋的长子。后入门从师于藩的医生能美洞庵学习中医，之后前往大阪游学学习荷兰文化。后又任江户从师于坪井信道和宇田川棹斋学习荷兰医学，曾经在长崎游学过一段时间。天保9年（1838）成为藩的医生，致力于藩的医生培养机构，也就是萩南苑医学所（于嘉永3年改名为好生馆）的设立。他作为荷兰文化的教授，培养了众多的学生。这里有导游常驻，进行内部设施的介绍。

地址：萩市南古萩
电话0838・22・3078
费用：大人100日元
初中生高中生50日元
小学生免费
时间：9点～17点
休息日：不定期休息（休息日在平日）

2010年9月11日 在山口县立萩美术馆・浦上纪念馆 里开设陶艺展示设施



地址：萩市平安古
电话0838・24・2400
费用：关于费用请查询
时间：9点～17点
（入馆时间到16点30分
为止）
休息日：每周一（如周
一是节假日则为次日）
年末年初

展示浮世绘的名作和 东洋陶磁器

山口县立 萩美术馆 ・浦上纪念馆 地图⑫

展示着由萩市出生的浦上敏朗先生捐赠的以饰北斋，喜多川歌麿为代表的浮世绘版画以及东洋陶磁器。另外还举办其他各种各样的展览会。

稍微向远处走一走 旧萩藩学校明伦馆

地图⑭

享保3年（1718）由毛利吉元创建，现在的藩校遗迹是130年后的嘉永2年（1849）迁移至此处的。占地面积约为5万平方米，其规模在藩的学校中是较大的。吉田松阴19岁时在这里教授过军事学。在宅地里有现在的明伦小学，曾作为剑术枪术训练场的有备馆，还有国内唯一现存的曾用来训练游泳和水中骑马的水练池，另外巨大的正门（南门）和观德门等也保存着。

地址：萩市江向





供奉着毛利藩主的
黄檗宗派的名寺

东光寺 地图⑥

护国山东光寺是由第三代藩主毛利吉就于元禄4年（1691）以名僧慧极为开山祖师创建的全国屈指可数的黄檗宗派寺院。与东照寺并列成为毛利家的家庙。正门，三门，钟楼与大雄宝殿都被指定为国家的重要文化遗产。至今仍留存着昔日名寺的风貌。正殿后面的毛利家墓地是国家指定的历史遗址，从吉就起到第11代为止的奇数代的藩主与其夫人以及全家，包括相关者的墓穴都在此处，墓前排列着由藩主们赠送的500多个石灯笼。

地址：萩市椎原 电话0838・26・1052
费用：大人300日元 小学生初中生150日元
时间：8点30分～17点 休息日：无

九州・山口的 现代化产业遗产群 世界遗产候补

萩之遗产

向现代社会传递着工业国家与
日本现代化起源的萩之遗产群

学习迈向现代化的轨迹

萩的反射炉 地图②

反射炉是铸造铁制大炮时必须的金属溶解炉，是萩藩作为加强军事力量的一环而采用的一种尝试。一般高度有16米，但这个反射炉只有11米。根据藩的历史资料记载，在安政3年（1856）曾有操作过试验用炉的记录，所以可以认为萩藩的反射炉是一种试验用炉。现存的只有韭山（静冈县）和萩这两处。可以说它是产业技术史上宝贵的遗址。它被指定为国家的历史遗址。

地址：萩市前小畑



松阴神社区域 (旧松本村)

维新的故乡・
让我们了解一下萩的历史吧！



效仿无与伦比的行动家
吉田松阴，漫步巡游维新之乡

吉田松阴的诞生之地 地图⑦

天保元年（1830）作为萩藩士杉百合之助的次子，出生在这个被称为团子岩的风光明媚的地方。真名叫矩方，通称寅次郎。现在，此处保存着建筑物的铺路石和给刚出生的松阴洗澡用的井，东面的高台上建有松阴的铜像。

地址：萩市椎原



别邸



旧宅

首任内阁总理大臣

伊藤博文旧宅・别邸 地图④⑤

旧宅是木制的以茅草为顶的平房，是一个只有29坪的小房子。曾是萩藩的中间水井兵卫（后改名为伊藤直右卫门）的住宅。安政元年（1854）博文之父林十藏举家进入伊藤家，后居住于此。这里被指定为国家的历史遗址。另外，别邸是伊藤博文于明治40年（1907）在东京府下在原郡大井村建造的，他将大门，大厅，独立于主房的独间等能够保留当时面貌的3栋建筑移建至当地。由明治时期的修建寺院宫殿的木匠伊藤满作负责建造，在大厅以及独立于主房的独间的天花板设计方面别具一格。这里有导游常驻，进行内部设施的介绍。

地址：萩市椎原 时间：9点～17点 休息日：无
观览费用100日元/次

松阴神社区域地图



领导日本的现代化和工业化的
众多人才层出不穷

松下村塾 地图③

这是木制的以瓦为屋顶的平房，是一个面积约为50平方米左右的小房子，由8叠的会议室，10叠半的休息室和1坪的地面为土地的房间组成。松阴在这里教课的时间虽然只有1年，但是他不问身份和阶级接收门下学生，培养了久坂玄瑞，高杉晋作，伊藤博文，山县有朋，山田显义，品川弥二郎等，许多后来成为维新动力的优秀人才。此处被指定为国家的历史遗址。 地址：萩市船津

在建造西洋军舰方面
发挥了先驱作用的造船厂

惠美须鼻造船厂遗址 地图①

嘉永6年（1853）幕府受贝里将军军舰来袭的冲击，解除了对建造大船的禁令。安政元年（1854）幕府向萩藩提出了建造大船的请求。安政2年（1855）幕府在伊豆田村建造了西洋式帆船洋型。受此影响，安政3年（1856）1月，萩藩为了让专人学习西洋式的造船技术和驾驶技术，派遣造船名匠尾崎小右卫门前往伊豆和江户，同年4月在小畑浦的惠美须鼻成立了军舰制造厂。现在，仍保留着当时大规模防波堤。 地址：萩市中小畑



这儿 也想看看

除了武士家的宅院和长屋门以外，还有保留着昔日面孔的旧街。你一定能找到藩政时代留下的影子。



位于蓝场川沿岸的富有情趣的武士家宅院

旧汤川家的宅院

这是位于蓝场川沿岸的藩政时代的武士家的宅院，在河的沿岸有长屋门，到宅院里去时要经过一座桥。主屋里有大门，客厅和茶室，特别是茶室周围的设计别具一格。另外，将河水引入宅院中造出流水式的池泉庭院，将从池里流出的水引到建在家中的码头作为家庭用水使用之后，再回流至河中。在旧汤川家的宅院，可以看到作为蓝场川沿岸居民的典型的用水方式。这里有导游常驻，进行内部设施的介绍。

地址：萩市川岛
时间：9点~17点
观览费用100日元/次



拓殖大学的创办人

桂太郎的旧宅

这里是在明治维新之后，曾3次担任内阁总理大臣的桂太郎的旧宅。桂太郎生于萩城下平安古，是萩藩主桂兴一右卫门的长子，3岁那年移居川岛。这个旧宅是明治42年（1909）新建的，其目的是为了安稳地享受蓝场川沿岸的生活。这里有导游常驻，进行内部设施的介绍。

地址：萩市川岛 时间：9点~17点 观览费用100日元/次

供奉着毛利家藩主的临济宗派的古寺

大照院



地址：萩市椿青海
电话0838・22・2124
费用：大人200日元
小学生初中生100日元
时间：8点~17点 休息日：无

灵椿大照院是临济宗南禅寺派的寺庙，曾一度废弃。第2代藩主网广为了将其作为去世的父亲第1代藩主秀就的家庙，于承应3年（1654）至明历2年（1656）重新建造。旁边的萩藩主毛利家墓地是国家指定的历史遗址，里面有秀就之后的第2代至第12代偶数代的藩主与夫人以及其全家，还包括向秀就殉死的7名藩士的墓碑。墓前有藩士们赠送的石灯笼600余个。寺内宝物众多，有国家的重要文化遗产木造赤童子立像，有本堂，库里，书院，经藏，钟楼门等5栋建筑，还有县的有形文化财产木造义翁和尚依像等。



许多不可思议的事

笠山区域



陶醉在深红色的山茶群生林和
夕阳的无限美丽之中

笠山 地图②

这是位于北长门海岸国定公园中心的海拔112米的小火山，是由火山碎屑堆形成的。它处于安山岩质的熔岩台地之上，拥有一个直径30米，深30米的火山口。在北边的山脚下有着自然生长的树龄长达100年的高丽橘，作为我国唯一的自然生长地被指定为天然纪念物。从明神池途经北西端虎崎到山顶的约3.5公里是笠山自然研究路，可以享受探索自然的乐趣。

地址：萩市越滨




生息着真鲷等鱼类的咸水湖

明神池 地图①

位于笠山东边的山脚下，笠山与本土之间形成沙洲陆地部分连接在一起时，此处没有被掩埋而形成海迹湖。由大池，中之池，奥之池三部分组成。池塘通过熔岩块的缝隙与外部的海洋连接，在涨潮退潮时，池塘里的水也会随之增减变化。此处被指定为国家的天然纪念物。

地址：萩市越滨



在山茶丛中步行的散步路 笠山山茶群生林 地图③

广泛生长在位于笠山的尖端部分的虎崎灯台周围的山茶群生林。此处自然生长着约25,000株山茶，开花的时期（12月~3月）也正是山茶最好看的时候，向导会向人们介绍林子里值得一看的地方和景点（须预约）。另外每年2月的第3个周六~春分举行萩・山茶节，会有众多游客慕名而来。它被指定为市的天然纪念物。

地址：萩市越滨
导游预约 电话0838・25・3527（NPO 萩市观光导游协会）

笠山区域地图



各种各样的享受方法 去萩看看吧！

彻底地沉浸于在悠闲的时间中培育出来的历史，文化和风景之中



值得推荐的 路边之站

在兜风的途中随便走进“路边之站”，一定能够消除疲劳焕发精神。可以在此收集一些与该地区有关的信息，也可以购买一些当地的土特产品，还可以在餐厅里品尝到奇特的乡土料理，并可以享受与各个地区的交流。确实是很方便的“路边之站”。您可以把它作为旅途中的一个中继站，请一定光临。

从山口来时的入口 旭地区 地图A

ASAHI



路边之站“ASAHI”位于沿着萩往还的国道262号线，食堂已重新翻修，作为兜风途中的中继站非常受人欢迎。这里不但有当地产的豆腐和特产销售，由于和德国的于林根·比肯多夫是友好城市，还有丰富多彩的德国杂货销售。

地址：萩市佐佐井 电话0838・56・0278
营业：9点~18点（周日8点~18点）
（周一9点~17点）
就餐11点~16点
（最后的订单15点30分）
休息：年末年初
（根据季节不同，详情请查询）

前往萩市区的入口 萩地区 地图B

萩往还



设在萩收费公路的路边之站“萩往还公园”位于萩往还道路，曾经许多志士来往奔走的地方。园内有松阴历史馆，您可以在这里与教育家吉田松阴“相遇”。另外在建筑物外面有松阴本人和与他有关的10个人的雕像。

地址：萩市椿 电话0838・22・9889
营业：3月~11月 9点~18点
12月~2月 9点~17点
休息日：12月29日~1月3日

前往萩市区的入口 萩地区 地图C

萩・SANSAN三见



“萩・SANSAN三见”位于国道191号线萩・三隅公路明石停车场内，是一个能眺望日本海的路边之站。有枇杷、花椰菜等该地区的农产品，以及萩之瀬户的马鲛鱼等鲜鱼和水产加工品销售，此外还提供用当地渔获的新鲜的鱼类贝类做成的套餐，而且每天种类都不一样。

地址：萩市三见 电话0838・27・0041
营业：9点~17点 就餐11点~15点
休息日：周二

有市场的路边之站 萩地区 地图D

萩Sea mart



“Sea mart”是Seaside Market的简写，也就是海滨市场的意思。在建筑物上将当地产的杉原木作为构造材料使用，内部再现了让人怀念的昔日的“市场”。因为这里是以当地市民为对象的老百姓的市场，所以最大的好处就是，可以用当地的价格买到萩的具有季节特色的特产。还有一个信息大厅，可以自由地检索到和萩的饮食有关的信息以及萩的观光信息。另外，作为路边之站还配备有大型停车场，休息空间和户外厕所等。

地址：萩市前小畑 电话0838・24・4937
营业：9点~18点（周五周六周日节日9点30分~18点）
就餐11点~20点
休息日：1月1日（详情请查询）

萩~津和野的休息处 福荣地区 地图E

Happiness FUKUE



路边之站“Happiness FUKUE”内设有以使用当地材料的菜肴闻名的食堂（山口食彩店），销售在当地培育的新鲜蔬菜的销售处，以及特产的直销处。在稍加休息之后，领略一下这一带的自然、历史和文化，怎么样。

休息：周一（如周一是节假日则周二休息）、年末年初

从津和野来时的入口 MUTSUMI地区 地图F

小野猪之乡 katamata



“小野猪之乡 katamata”位于连接津和野町与萩的城下町的公路的中心位置，是一个被茂密的山间绿荫包围着的路边之站。设有特产柜台和食堂（山口食彩店），可以作为旅途中的休息处，也可以作为购买当地产品的场所，深受人们的欢迎。另外，正如店名（小野猪）所示，这里也销售在当地打到的野猪肉。

地址：萩市片保 电话08388・8・0114
营业：8点~17点 就餐10点~17点
休息日：12月31日~1月3日

从益田来时的入口 田万川地区 地图G

YUTORI PARK TAMAGAWA



位于国道191号线与岛根县接壤之处的“YUTORI PARK TAMAGAWA”，设有特产销售处，销售鲜鱼和海产加工品等与该地区相关的产品。另外，只有这里才能买到产于田万川地区的“长门柚吉”的加工品。



岛屿上尽情地玩耍吧！

风俗习惯和生态环境具有独特魅力的仙境

见岛 地图①

是距离萩的海面45公里的，位于日本海上的周长18公里的小岛。见岛有着独特的风俗习惯和生态环境，岛上有着被誉为日本最古老的和牛的见岛牛，以及被称为见岛龟的石龟和草龟等，这些都是天然纪念物。在多姿多彩的大自然中海水浴、钓鱼、野营场等都很受人们欢迎。



拥有丰富的大自然，是美味可口的西瓜的名产地

相岛 地图②

位于距离萩的海面约14公里的北长门海岸国定公园的一角。此地农业发达，特别是西瓜产量约占县内产量的60%。渔业方面盛产新鲜的鲷鱼、鲈鱼和鲍鱼等。

这个岛上保留着平家的败兵传承的渔业和烟草业


大岛 地图③

大岛位于距离萩的海面8公里的北长门海岸国定公园的中央。这个岛上有一个叫“平家七名”的传承，据说是由平家的败兵开发的。



倒映在溪谷和湖水上的柚子之乡

川上地区



在与萩地区的东南部链接，并受益于阿武川的丰富的山水与美丽的自然风光的川上地区，有着自然生成的名胜长门峡，以及日本屈指可数的具有丰富水量的阿武川水库。栖息于水流的鲑鱼和萤火虫构成了具有四季特色的风景诗篇。此处作为柚子的产地也相当有名。

闲庭信步尽情享受
体会四季的情趣

长门峡 ③

长门峡是大正12年（1923）被国家指定为名胜的地方，美丽的溪谷是它的象征。春天有山樱花，夏天有嫩绿的新芽，秋天有红叶，冬天有雪景，随着四季变化呈现出不同面孔，在这里所能看到的大自然的一切都让人身心得到放松。



贴近温泉与水及大自然的空间 交流促进设施Bungalow ②

位于萩阿武川温泉深处。配备有从温泉引水的浴室和带有倾斜角度的宽敞的房间，还配有厨房可供人们自带材料进行烹饪，并配备了冷暖暖气。3栋楼都限住7人。旁边就是阿武川，很适合作为水中玩耍。如是较少人数或是家庭住宿，请一定光临。

地址：萩市川上池原 电话0838・54・2619
(萩阿武川温泉友谊会馆)
费用：住宿每栋每夜 3人以内8,000日元 每增加1人增加2,000日元 7人以内可住宿当天往返5,000日元
时间：住宿15点～次日10点 当天往返11点～当天17点 受理8点～17点
休息日：无

对肌肤温柔的“美人之浴”

萩阿武川温泉友谊会馆 ①

这是位于阿武川边的温泉设施，周围有着很大的露天浴场有一种很开放的感觉。其泉水为碱性单纯硫磺温泉，对肌肤很温柔。另外，在院内还有用硬币购买温泉水的设施。

地址：萩市川上池原 电话0838・54・2619
费用：初中生以上400日元／小学生200日元／婴幼儿100日元
时间：10点～21点 休息日：每周二



在大自然中积极地享受

萩 Activity Park ⑤

这是坐落在绿荫茂密的山中的休闲设施。在小赛车场可以乘坐小赛车在大自然中疾驰。此外，在斜坡上有小屋和活房等汽车野营场。

地址：萩市佐佐井小本原 Natura Circuit
电话0838・56・0100
时间：受理9点～17点30分
休息日：每周二（如为休息日则营业）
汽车野营场 电话0838・56・0390
时间：受理8点30分～17点
入住14点 退房10点
休息日：每周二（只有Natura Circuit 节日营业）

邂逅森林的各种各样的表情

21世纪之森 夏木原野营场 ⑥

这个野营场位于萩往还沿线。由于处在森林之中，所以可以进行一些贴近大自然的活动，比如对野鸟和植物等进行观察，或对矿产进行观察等。也可以使用帐篷型的小房子。

地址：萩市佐佐井夏木原 电话0838・56・0847
时间：住宿10点～次日10点 当天往返10点～15点
营业：4月1日～10月31日

还有很多！
萩的魅力 1

受益于清新的空气和山水的村庄

与自然和历史相接触

旭地区

幕府末期的志士们奔走的历史之路

萩往还 ④

萩往还是庆长9年（1604）萩城建造之后，作为诸侯的“御成道”开设的，是几乎用直线将萩与濑户之滨的三田尻（防府市）相连接的道路。作为连接山阴和山阳的重要的联络通道，幕府末期维新的志士们由此路奔走往来，在历史上发挥了重要的作用。在旭地区作为休息场所，还设有明木市和佐佐井市，供游人们化解身体的疲劳。



这是位于山口县中央，被称为山口县的肚脐的非常安静的农业村落。由于自古以来是作为参勤交代（大名去江户赴任的制度）的驿站发展的，所以留存着萩往还和吉田松阴东送之碑等众多的历史遗址。此外，该地还是民间信仰和传说以及民间故事的宝库。引诱着人们造访这令人怀念的世界。

川上・旭地区地图

文化设施 公共设施 其他设施

充满情趣的景致 森田家的住宅 ②

这个住宅的主人森田对马曾是石见吉见家的浪人，庆安年间由于开拓黑川村有功被任命为庄屋，之后世代从事庄屋并被允许起名和带刀。母屋是18世纪中期的建筑，宅院的正面有贯木门（正面），地面为土地的屋子的旁边是带有铺板的大门。宅院深处作为“殿样御成间（诸侯御出行归来时经过的房间）”，在柱子、地板、交错铜板的设计方面很精致，格调很高。大门前的院子和宅院的院子用板墙隔开，当中设有墙重门。

地址：萩市福井黑川
电话0838・52・0625（要预约）



灵活运用伏马山山脚下的自然建成的“昆虫王国”

MUTSUMI昆虫王国 ④

昆虫王国中有在自然林中众多昆虫生息的“昆虫森林”，有陈列着甲虫和大甲虫的生态环境的“大甲虫馆”，还有能和放养着的甲虫相接触的“甲虫圆形房”。到了夏天，这里到处都是孩子们的欢笑声。在昆虫森林可以自由地捕捉昆虫，如果一大早去，就能以比较高的概率捕捉到甲虫或大甲虫。

地址：萩市高佐下伏马 电话08388・8・0064

费用：300日元

时间：9点~17点

营业：7月第2个周六~8月31日的每天

福荣地区



洗净心灵的水声和美丽的景观

扇子落瀑布 ③

这是高15米，宽2米的大瀑布。其名字的典故有两个，一个是据说狩猎途中通过此处的藩主为眼前这壮观的景象所打动，不小心将扇子滑落。还有一个是据说瀑布的水流看上去像是倒挂着的白扇。这里是风景美丽的地方，前往瀑布的路是中国自然散步路的一部分。

地址：萩市福井下

还有很多！
萩的魅力
2

能让心情得到放松调节的场所



包围在绿色丛中的县内最大的遗址 大板山Tataro制铁遗址 ①

这个遗址中的主要设施（元小屋・高殿・铁砂挂取处・铁池・锻冶屋等）被很好地保存下来，是县内规模最大的。作为原料的铁砂和燃料的木炭被放到一种叫“Tataro”的炉子里，使用风箱进行制铁。这是我国传统的制铁方法。自古以来有“铁砂七里炭三里”的说法，而该设施位于的大板山正是盛产作为原料的木炭的地方。另外，铁砂是从岛根县的三隅町用北前船途经奈古港运来的。在此制造的铁，曾被用于幕府末期长州藩建造的著名的军舰“庚申丸”号上。

地址：萩市紫福大板

这里是一个美丽安静的地方，具有山区特有的起伏地貌。与萩地区的东侧相邻，有众多历史遗址，如毛利藩的遗址和隐藏的基督教徒之墓标等。



向日葵盛开的悠闲舒适的田园风光一望无垠

向日葵之路 ⑥

伏马山的山脚下一望无垠的向日葵田是MUTSUMI地区的象征。每年从7月下旬到8月会有约10万株向日葵竞相开放。到了这个时节会有许多县内外的摄影爱好者拿着相机慕名而来。

地址：萩市高佐下伏马

福荣・MUTSUMI地区地图

文化设施 公共设施
其他设施



流逝着朴素时光

MUTSUMI地区



被包裹在古代的浪漫之中

穴观音古墓 ⑤

穴观音古墓是6世纪到7世纪初建造的古墓，在横穴式的石室上建有四角形的境丘是其主要特色。在县内同样类型的古墓只有3处。无论从时代来看，还是从地区来看，都具有无与伦比的重要性。

地址：萩市高佐下伏马

以伏马山为中心的高寒地带，平缓的田园一望无垠。县道沿路开满的鲜艳的向日葵是该地区著名的产物。



邂逅大自然的造型美
须佐地区

